

Woj. pomorskie [22]  
 Powiat: gdański [2204]  
 Gmina: Miasto Pruszcz Gdański [220401\_1]  
 Obręb: Obręb 9 [0009]  
 Nr działki: 153  
 Id. pracy: GKIK-PODGIK.6640.1.2933.2024  
 Nr sekcji: 6.219.26.23.3.1, 6.219.26.23.3.3

**BIURO GEODEZYJNE  
 "GEOEXPERT"**  
 Jan Kiciński, 83-000 Pruszcz Gdański  
 ul. Obróńców Pokoju 32/2  
 tel. 503 836 389  
 690 006 001

MAPA DO CELÓW PROJEKTOWYCH  
 SKALA 1:500

Prace polowe i kameralne: Marcin Matczak, mgr inż. Jan Kiciński upr. nr 21318  
 W zakresie opracowania mapa aktualna na dzień: 27.06.2024r.  
 Pruszcz Gdański, dn.: 27.06.2024r.

Układ współrzędnych "PL-2000 strefa 6 (18°)"  
 Układ wysokościowy "PL-EVRF2007-NH"

Nie wyklucza się istnienia w terenie innych  
 nie wykazanych na niniejszej mapie urządzeń  
 podziemnych które nie były zgłoszone do inwentaryzacji

Właściciel, władający, inwestor są zobowiązani do ochrony  
 znaków geodezyjnych na terenie inwestycji budowlanej- (nieruchomości)  
 (art.15, 48 pkt.3 Ustawy z dnia 17.09.1989 r. Dz.U.Nr 30, poz. 163- Pr

Informacje o służebnościach gruntowych mających wpływ na zagospodarowanie  
 nieruchomości w granicach projektowanej inwestycji - nie wykonano  
 ustalenia obciążeń służebnościami gruntowymi













STAROSTWO POWIATOWE W PRUSZCZU GDANSKIM  
 REFERAT UZGADNIANIA DOKUMENTACJI PROJEKTOWEJ







W granicach opracowania występują projektowane  
 i zarejestrowane w RUDP przewody i urządzenia  
 zgodnie z treścią niniejszej dokumentacji.

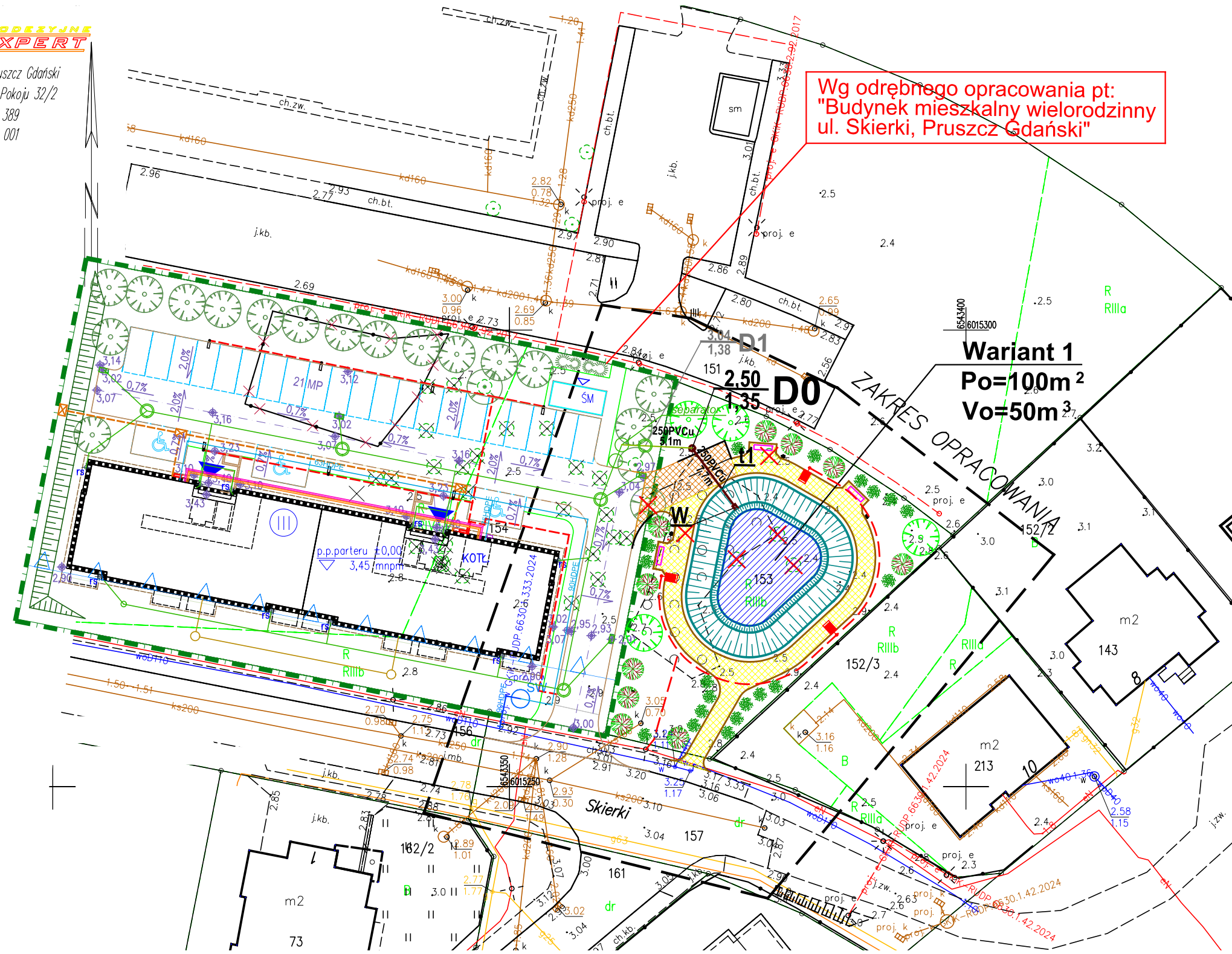
Pruszcz Gdański, dn. 2024.06.25 r.

Poświadczam, że niniejszy dokument został opracowany w wyniku prac geodezyjnych i kartograficznych, których rezultaty zawiera operat techniczny pozytywnie zweryfikowany. Jednocześnie informuję, że jestem świadomy odpowiedzialności kamej za złożenie fałszywego oświadczenia.	
Identyfikator zgłoszenia prac geodezyjnych	GKIK-PODGIK.6640.1.2933.2024
Organ służby geodezyjnej, który otrzymał zgłoszenie	Starosta Gdański
Wykonawca prac geodezyjnych	BIURO GEODEZYJNE "GEOEXPERT" JAN KICIŃSKI
Nr oraz data sporządzenia dokumentu zawierającego wynik pozytywnej weryfikacji	Protokół Weryfikacji z dn. 05-07-2024r. NR GKIK-PODGIK.6640.1.2933.2024_56345
Imię i nazwisko oraz nr uprawnień zawodowych kierownika prac	mgr inż. Jan Kiciński Upr. nr 21318


LEGENDA:

-  Proj. niecka z ogrodem deszczowym
-  Proj. obrzeże
-  Proj. krawężnik
-  Proj. kanalizacja deszczowa
-  Proj. wylot kanalizacji deszczowej
-  Proj. studzienka kanalizacji deszczowej
-  Proj. nasadzenia krzewów
-  Proj. skarpa
-  Proj. nasadzenia drzew
-  Proj. kosz na śmieci
-  Proj. ławka
-  Drzewo do wycinki

-  Proj. linia kablowa oświetleniowa
-  Proj. słup oświetleniowy z oprawą typu LED
-  Proj. chodnik z nawierzchni przepuszczalnej
-  Planowany odc. chodnika na działce nr 154
-  Proj. zjazd pieszo-jezdny
-  Ozn. wód deszczowych



Projektant:	mgr inż. Danuta Wołowska	Sprawdzający:	mgr inż. J.Machalińska-Murawska
Upr. nr:	POM/0299/PBS/16	Upr. nr:	POM/0283/PWBS/16
Specjalność:	instalacyjna	Specjalność:	instalacyjna
Projektant:	mgr inż. Mateusz Jezierski	Sprawdzający:	mgr inż. Celina Jezierska
Upr. nr:	97/Gd/2002	Upr. nr:	229/Gd/01
Specjalność:	konstrukcyjno - budowlana	Specjalność:	konstrukcyjno - budowlana

Obiekt:	Zagospodarowanie działki nr 153 obr. 9, przy ul. Skierki w Pruszczu Gdańskim		
Stadium:	Koncepcja	Branża:	-
Data oprac.	2024.07		
Skala:	1:500		
<b>Projekt zagospodarowania terenu Wariant 2</b>			
			Rys.2.1