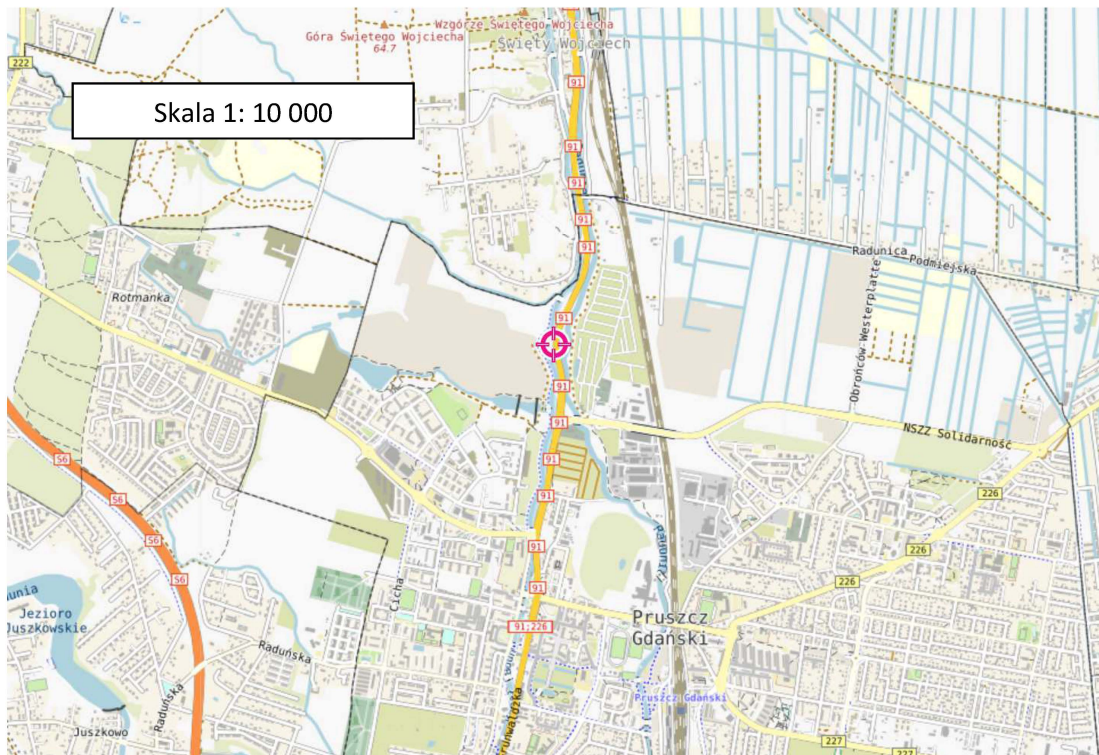
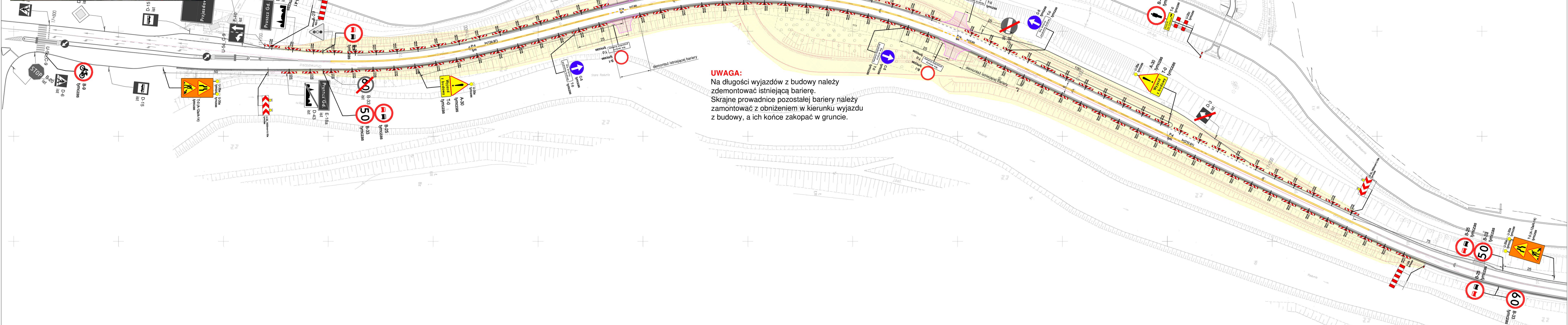
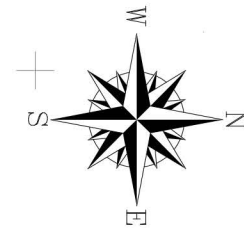


Skala 1: 10 000




BUDOWA DROGI GMINNEJ ULICY STRZELECKIEGO WRAZ Z ROZBUDOWĄ I PRZEBUDOWĄ DROGI KRAJOWEJ NR 91

oznakowanie robót w ciągu DK91



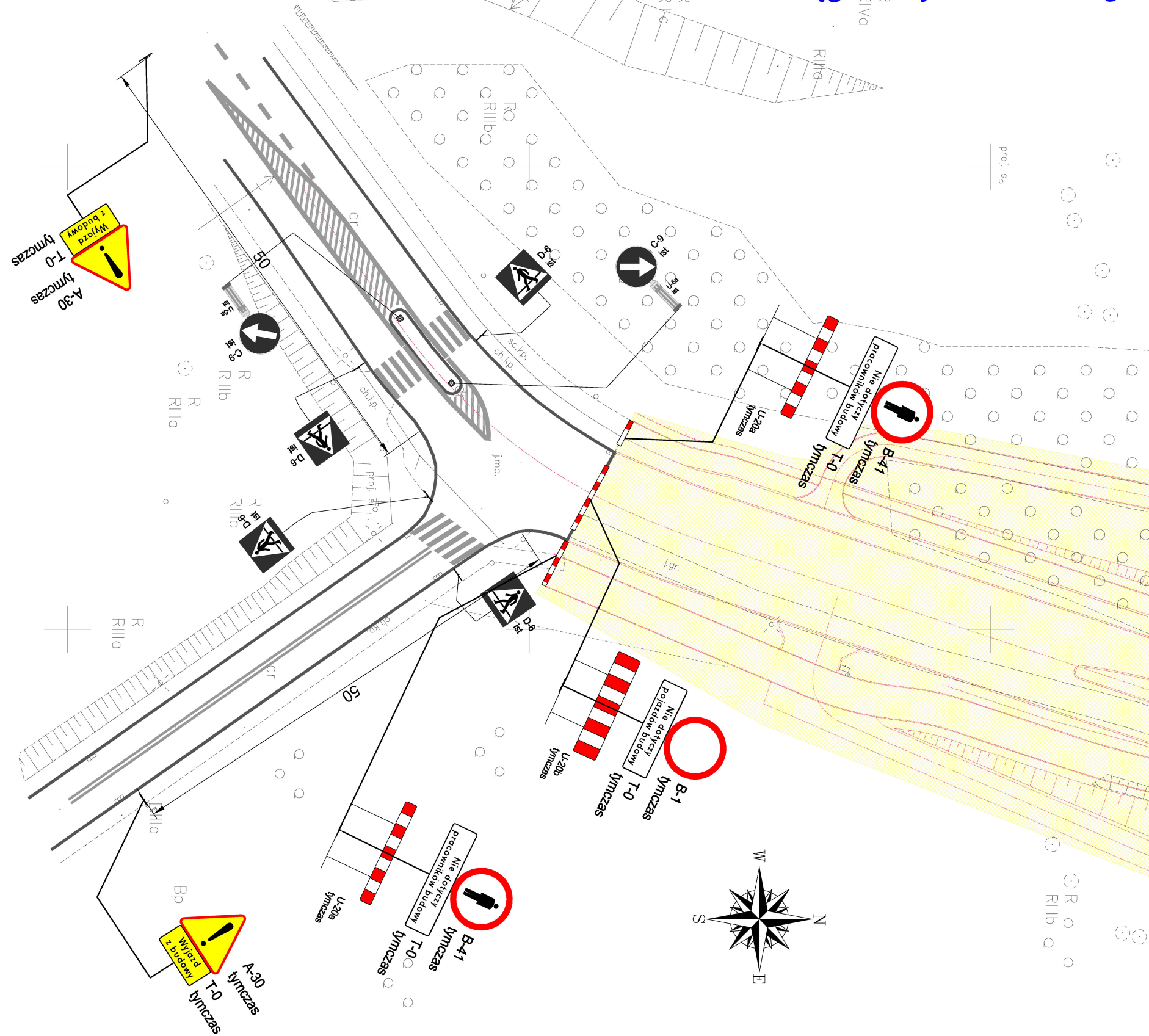
UWAGA:
 Na długości wyjazdów z budowy należy zdemontować istniejącą barierę. Skrajne prowadnice pozostałej bariery należy zamontować z obniżeniem w kierunku wyjazdu z budowy, a ich końce zakopać w gruncie.

-  - istniejący układ drogowy
-  - projektowany układ drogowy
-  - strefa robót
-  - istniejące oznakowanie pionowe
-  - czasowe oznakowanie pionowe
-  - czasowe urządzenia BRD
-  - istniejące oznakowanie poziome
-  - tymczasowe oznakowanie poziome


BUDOWA DROGI GMINNEJ ULICY STRZELECKIEGO WRAZ Z ROZBUDOWĄ I PRZEBUDOWĄ DROGI KRAJOWEJ NR 91		
ZADANIE: PRACE DROGOWE W CIĄGU DK91	Nr projektu: STRZ/01/24	Nr rysunku: 1
OPRACOWANIE: GRZEGORZ GRABAN	PODPIS: 	Skala: 1:1000

BUDOWA DROGI GMINNEJ ULICY STRZELECKIEGO WRAZ Z ROZBUDOWĄ I PRZEBUDOWĄ DROGI KRAJOWEJ NR 91

oznakowanie robót w ciągu ulicy Strzeleckiego



-  - istniejący układ drogowy
-  - projektowany układ drogowy
-  - strefa robót
-  A-7 ist - istniejące oznakowanie pionowe
-  A-14 tymczas - czasowe oznakowanie pionowe
-  U-20d tymczas - czasowe urządzenia BRD
-  - istniejące oznakowanie poziome
-  - tymczasowe oznakowanie poziome

BUDOWA DROGI GMINNEJ ULICY STRZELECKIEGO WRAZ Z ROZBUDOWĄ I PRZEBUDOWĄ DROGI KRAJOWEJ NR 91		
ZADANIE: PRACE DROGOWE W CIĄGU UL.STRZELECKIEGO	Nr projektu: STRZ/01/24	Nr rysunku: 2
OPRACOWANIE: GRZEGORZ GRABAN	PODPIS: 	Skala: 1:1000